


Anlage 6.3.1(a) - Marken, Schutzrechte, Domains Überkingen

Handwritten signature or initials in the bottom right corner of the page.

Anlage 6.3.1(a) - Marken, Schutzrechte, Domains Überkingen

Anlage 6.3.1(a) - Marken, Schutzrechte, Domains Überkingen

Marken	Markenform	Reg.-Nr.	Anmeldung	Schutzdauer	Anlagen	Zelchen
ADELHEID	W	934 416	27.06.1974	30.06.2014	lt.DPMA-Auszug v. 13.01.10	11471
UEBER-ADEL.-QU.	W	425 124	29.10.1930	22.07.2010	lt.DPMA-Auszug v. 13.01.10	8462
ADELHEID QUELLE	W/B	304 62 734	04.11.2004	04.11.2014	lt.DPMA-Auszug v. 13.01.10	26509
KING KINGER ÜBERKINGER	W	302 0100 25237	26.04.2010	30.04.2010	Neu angemeldet	24018
Ü (mit Sz Überkinger)	W/B	304 09 524	24.02.2004	28.02.2014	lt.DPMA-Auszug v. 13.01.10	26072
Überkinger	W/B	397 31 838	08.07.1997	31.07.2017	lt.DPMA-Auszug v. 12.01.10	22487
Ü Überkinger motion	W/B	304 09 520	24.02.2004	28.02.2014	lt.DPMA-Auszug v. 13.01.10	26068
Ü Überkinger passion	W/B	304 09 523	24.02.2004	28.02.2014	lt.DPMA-Auszug v. 13.01.10	26071
Ü Überkinger power	W/B	304 09 522	24.02.2004	28.02.2014	lt.DPMA-Auszug v. 13.01.10	26070
Ü Überkinger relax	W/B	304 09 521	24.02.2004	28.02.2014	lt.DPMA-Auszug v. 13.01.10	26069
Ü (mit Fontäne+Punkten)	W/B	304 09 519	24.02.2004	28.02.2014	lt.DPMA-Auszug v. 13.01.10	26067
Ü (mit Sz, Fontäne+Punkten)	W/B	304 09 518	24.02.2004	28.02.2014	lt.DPMA-Auszug v. 13.01.10	26066
Ü (ohne Sz)	W/B	304 09 525	24.02.2004	24.02.2014	lt.DPMA-Auszug v. 13.01.10	26073
Überkinger Vitalstoffdrink	W	303 30 709	23.06.2003	30.06.2013	lt.DPMA-Auszug v. 12.01.10	25701
Überkinger-Sprudel	W	506 508	30.06.1938	30.06.2018	lt.DPMA-Auszug v. 13.01.10	8464
Ü (mit Sz. Überkinger)	W/B	830129	02.07.2004	02.07.2014	lt. Wipo-Auszug v. 14.01.10	26230
Ü (mit Sz, Fontäne+Punkten)	W/B	830130	02.07.2004	02.07.2014	lt. Wipo-Auszug v. 14.01.10	26074
SCHNELL LAUT WILD	W/B	307 05 365	20.03.2007	31.01.2017	lt.DPMA-Auszug v. 19.01.10	
SCHNELL LAUT WILD	W/B	931 054	21.03.2007	22.06.2017	lt. Wipo-Auszug v. 19.01.10	
Powerkick	W/B	IR 958 287	12.02.2008	12.02.2018	lt. Wipo-Auszug v. 09.06.10	29285
Powerkick	W/B	307 52 840	04.10.2007	31.08.2017	lt.DPMA-Auszug v. 09.06.10	29070
x-twin	W/B	306 44 775	04.09.2006	31.07.2016	lt.DPMA-Auszug v. 09.06.10	28226
x-twin	W/B	919 951	19.01.2007	19.01.2017	lt. Wipo-Auszug v. 09.06.10	28648

Geschmacksmuster	Markenform	Reg.-Nr.	Anmeldung	Schutzdauer	Anlagen	Zelchen
Standbodenbeutel (Risiko: bei Verwendung evtl. EV von Wild zu erwarten!)	GSM	1013585	02.10.2008	02.10.2013		
Überkinger-Glasflasche	GSM	M0711818.4	17.12.1997	17.12.2012	lt.DPMA-Auszug v. 12.01.10 sowie Verlängerungsmittellung v. 18.02.08	22693
Getränkeflasche (Überk. PET)	GSM	.000 137146	20.02.2004	20.02.2029	Reg.Urkunde v. 20.02.2004 sowie Verlängerung v. 07.03.2009	26053

Legende:	
W	Wortmarke
W/B	Wort-/Bildmarke
Abb.	Abbildung
DE	Deutschland
IR	Internationale Registrierung
EU	europäische Gemeinschaft
Sz	Schriftzug

Domain	Vertragspartner	Vertragsnummer Intern
adelheidquelle.de	205835	D10247
dugibstalles.com	205835	D10248
du-gibst-alles.com	205835	D10249
dugibstalles.de	205835	D10250
du-gibst-alles.de	205835	D10251
dugibstalles.eu	205835	D10252
du-gibst-alles.eu	205835	D10253
mehr-mineralien-mehr-energie.com	205835	D10254
mehr-mineralien-mehr-energie.de	205835	D10255
mehr-mineralien-mehr-energie.eu	205835	D10256
praemienfeber.de	D10005	D10257
schnelllautwild.com	204108	D10258
schnell-laut-wild.com	204108	D10259
schnelllautwild.de	204108	D10260
schnell-laut-wild.de	204108	D10261
überkinger.com	205835	D10262
überkinger.de	205835	D10263
ueberkinger.de	205835	D10264
ueberkinger-ue.de	205835	D10265
xtwin.net	D10007	D10266
x-twin.net	D10007	D10267

Anlage 6.3.1(b)(i) - Entnahmestellen Überkingen

178

Anlage 6.3.1 (b) Entnahmestellen Überkingen

Grundbuch von Überkingen, Heft-Nr. 1800

Lfd. Nr.	Flur/Karte	Flst.-Nr.	Bezeichnung, Wirtschaftsart und Lage	Größe in m ²	Bohrloch
16	NO 0949	53/1	Gartenstr. 4, Gebäude- und Freifläche	86	B1
40	NO 0849	187/1	Hinter dem Weiler, Gebäude- und Freifläche	3.683	B70, B108
43	NO 0847	697	Autal, Gebäude- und Freifläche	2.956	B141
72	NO 0848	982/1	Ried, Landwirtschaftsfläche	1.011	B183
91	NO 0949	399	Krähwinkel, Landwirtschaftsfläche	3.267	B152
95	NO 0948	590/1	Wert, Gebäude- und Freifläche	1.236	B155
105	NO 0848	578/1	Hausener Str. 18, Erholungsfläche, Gebäude- und Freifläche	2.861	B169

Abteilung 1:

Lfd. Nr.	Eigentümer	Lfd.Nr. der Grd.st. im Bestandsverzeichnis	
1	Mineralbrunnen Überkingen-Teinach AG in Bad Überkingen		

Abteilung 2:

Lfd. Nr.	Lfd. Nr des belasteten Grdst.	Lasten und Beschränkungen
1	1	Überfahrtslast von Parz.Nr. 402 bis 406/1.2, 408 bis 415, 418, 460/1,2,3, 474, 477, 497. Mitumgeschrieben am 31. August 1900. Aus Heft 135 Abt. II Nr. 10a mitübertragen, den 7. Februar 1991.
2	1	Wässerungshauptgraben-, Herstellungs- u. Unterhaltungsbaulast sowie auch die Unterhaltung des Feldweges auf Parz. Nr. 420- Serv.Buch Bl. 78 I. Mitumgeschrieben am 31. August 1900. Aus Heft 135 Abt. II Nr. 10c mitübertragen, den 7. Februar 1991.
6	16	Belastung von 104 qm, früher Geb. 62a,b: Die Gemeinde Überkingen hat von jeher das Recht, zu jeder Zeit Trinkwasser unentgeltlich aus der Mineralquelle zu holen, dagegen hat die Gemeinde Überkingen die Verpflichtung für den Fall, dass die Quelle durch entstehende Wassergefahr Not leiden würde, die Wiederherstellung der Wasserleitung mit Handfrohnen und Fuhrwesen zu unterstützen. Der Auslauf des Mineralwassers wurde unter Vorbehalt des Rechts der Gemeinde Überkingen zu unentgeltlichem Bezug des Trinkwassers zu jeder Zeit in den Hofraum von Geb.Nr. 62 verlegt. Serv.Buch Bl.69. Umgeschrieben am 31. August 1900. Aus Heft 135 Abt.IINr. 71a mitübertragen, den 7. Februar 1991.
7	16	Belastung von 104 qm, früher Geb. 62a,b: Bezüglich einer baulichen Veränderung vergl. Meßurkundenheft 1863/64 S. 412. Mitumgeschrieben am 31. August 1900. Aus Heft 135 Abt.IINr. 71b mitübertragen, den 7. Februar 1991.
14	40	Fußweg zum Wässern von Parz. Nr. 172/176, 186. Umgeschrieben am 29. Juni 1900. Aus Heft 135 Abt. II Nr. 96a mitübertragen, den 7. Februar 1991.
15	40	Überfahrt zu Gunsten von Parz. 185, 188/216, 219, 220, 226, 1107, 1108/2. Umgeschrieben am 29. Juni 1900. Aus Heft 135 Abt.II Nr. 96b mitübertragen, den 7. Februar 1991.

Anlage 6.3.1(b)(i) - Entnahmestellen Überkingen

16	43	Fußweg zum Wässern zu Gunsten der Parz. Nr. 698. Umgeschrieben am 29. Mai 1900. Aus Heft 135 Abt. II Nr. 97a mitübertragen, den 7. Februar 1991.
36	73	Belastung der früheren Parz.Nr. 331 mit 135 a 40 qm; Fußsteig quer zu den Frauenwiesen, oberhalb. Umgeschrieben am 21. Juni 1900. Aus Heft 135 Abt. II Nr. 130 a mitübertragen, den 7. Februar 1991
37	73	Auf 52 a 77 qm, früher Flst. 332: Fußweg quer zu den Frauenwiesen, oberhalb. s. Serv.Buch Bl. 80b. Umgeschrieben am 21. Juni 1900. Aus Heft 135 Abt. IINr. 130b mitübertragen, den 7. Februar 1991
38	73	Auf 2037 qm, früher Flst. 407/103. Überfahrt zu Gunsten von Parz. Nr. 403, 404, 405, 406. Aus Heft 135 Abt. IINr. 130d mitübertragen, den 7. Februar 1991
39	73	Auf 2037 qm, früher Flst. 407/103. Fußweg zum Wässern zu Gunsten der Parz. Nr. 403, 404, 405, 406/1.2. Aus Heft 135 Abt. IINr. 130d mitübertragen, den 7. Februar 1991
42	78	Auf 55,88 a früher Parz. 419: Bäume müssen 12 Schu vom Felödweg und größere Bäume wie Linden und dergl. 8. Meter von der Grenze der Nebenlieger gesetzt werden s. Serv.Buch Bl. 225. Aus Heft 135 Abt. III Nr. 144a mitübertragen, den 7. Februar 1991
43	78	Auf 55,88 a früherer Parz. Nr. 419: Tragung an den Kosten des Wässerungswöhrs (Unterhaltung wie auch Neubau) nach dem Meßgehalt s. Serv.Buch Bl. 225. Aus Heft 135 Abt. II Nr. 144b mitübertragen, den 7. Februar 1991.
44	78	Auf 131,82 a - früherer Parz. Nr. 418/1: Fußweg, welcher auf das Ackerfeld sich hinzieht. Aus Heft 135 Abt.II Nr. 144c mitübertragen, den 7. Februar 1991.
45	78	Auf 34,85 a - früheres Flst. 415: Überfahrt zu Gunsten von Parz. Nr. 402, 460/1.2.3, 474, 477 s.Serv.Buch Bl. 113. Aus Heft 135 Abt.II Nr. 144d mitübertragen, den Februar 1991.
46	78	Auf 39,98 a - früheres Flst. 412: Überfahrtslast von Parz. Nr. 477, 402, 474, 460/1.2.3 Serv.Buch Bl. 119. Aus Heft 135 Abt.II Nr. 144f mitübertragen, den 7. Februar 1991.
47	78	Auf 39,04 a - früheres Flst. 411: Überfahrt zu Gunsten von Parz. Nr. 460/1.2.3, 474, 477. Aus Heft 135 Abt.II Nr. 144h mitübertragen, den 7. Februar 1991.
48	78	Auf 85,58 a - früheres Flst. 409/2: Überfahrt zu Gunsten von Parz. Nr. 402, 460/1.2.3, 474, 477, s. Serv.Buch Bl. 158. Aus Heft 135 Abt.II Nr. 144j mitübertragen, den 7. Februar 1991.
49	78	Auf 13,08 a - früheres Flst. 460/1: Überfahrtsrecht von Parz. Nr. 460/2.3, 474, 477, 402, 497. Aus Heft 135 Abt.II Nr. 144i mitübertragen, den 7. Februar 1991.
50	78	Auf 72,48 a - früheres Flst. 410: Überfahrtslast von Parz. Nr. 474, 460/1.2.3, 477. Aus Heft 135 Abt.II Nr. 144m mitübertragen, den 7. Februar 1991.
51	78	Auf 9,30 a - frühere Parz. Nr. 418/2: Fußweg zum Ackerfeld. Aus Heft 135 Abt. II Nr. 144o mitübertragen, den 7. Februar 1991.
52	91	Fußweglast zum Wasserholen auf Parz. Nr. 397, 398. Umgeschrieben am 29. Juni 1900. Aus Heft 135 Abt. IINr. 145 a mitübertragen, den 7. Februar 1991.
57	1, 35, 49, 71, 73	Belastung von 17 a 94 qm des Flst. 420 (früher Flst. 421), Flst. 458 mit 48,46 a, Flst. 19/2 mit 62,30 a, 29 a 46qm des Flst. 408 (früher Flst. 407/4), 20 a 37 qm des Flst. 331 (früher Flst. 407/103): Beschränkte persönliche Dienstbarkeit für die Gemeinde Bad Überkingen betr. Recht zur Führung eines Abwasserkanals und Benutzungsbeschränkung. Unter Bezugnahme auf die Bewilligung vom 26. Februar 1980 (s. GA 135/461). Eingetragen am 13. März 1980 in Heft 135 Abt. IINr. 65a, 92b, 101a, 128c. Aus Heft 135 Abt. II Nr. 10e; 92b, 101a, 127g und 130d. Mitübertragen, den 7. Februar 1991.
58	35, 78	Auf Flst. 458 mit 48,46a, 39 a 81qm des Flst. 418 (früheres Flst. 61), I ha 22 a 70 qm des Flst. 418 (früheres Flst. 60): Beschränkte persönliche Dienstbarkeit für die Gemeinde Bad Überkingen betr. Recht zur Führung eines Abwasserkanals und Benutzungsbeschränkung. Unter Bezugnahme auf die Bewilligung vom 19. August 1982 (s. GA 135/490). Eingetragen am 18. November 1982 in Heft 135 II Nr. 92c und 138d. Aus Heft 135 Abt.IINr. 92c und 144p mitübertragen, den 7. Februar 1991.
59	71, 73, 78	Auf 58 a 83 qm des Flst. 408 (früher Flst. 408), Auf 3 a 25 qm des Flst. 408 (früher Flst. 322/101), Auf 29 a 46 qm des Flst. 408 (früher Flst. 407/4), Auf 1 a 63 qm des Flst. 408 (früher Flst. 407), Auf 52 a 77 qm des Flst. 331 (früher Flst. 332), Auf 20 a 37 qm des Flst. 331 (früher Flst. 407/103), Auf 34 a 85 qm des Flst. 418 (früheres Flst. 415), Auf 39 a 98 qm des Flst. 418 (früheres Flst. 412), Auf 39 a 04 qm des Flst. 418 (früheres Flst. 411), Auf 85 a 58 qm des Flst. 418 (früheres Flst. 409/2), Auf 72 a 48 qm des Flst. 418 (früher Flst. 410): Beschränkte persönliche Dienstbarkeit für die Gemeinde Bad Überkingen betr. Recht zur Führung eines Abwasserkanals (Hauptsammler) und Benutzungsbeschränkung. Unter Bezugnahme auf die Bewilligung vom 19. August 1982 (GA. 135/490). Eingetragen am 18. November 1982 in Heft 135 Abt. II Nr. 127c, Nr. 13b, Nr. 128e, 139a, 131b, 1e, 113b, 114b, 100b, 112b, 136b. Aus Heft 135 Abt. IINr. 127b, 127f, 127g, 127h, 130c, 130d, 144e, 144g, 144i, 144k, 136b mitübertragen, den 7. Februar 1991.

Anlage 6.3.1(b)(i) - Entnahmestellen Überkingen

63	95	Beschränkte persönliche Dienstbarkeit für den Zweckverband Wasserversorgung Ostalb in Gerstetten, betr. Wasserleitungsrecht und Benutzungsbeschränkung. Unter Bezugnahme auf die Bewilligung vom 11.2.1988, eingetragen am 11.2.1988 in Heft 12 II 12b. Aus Heft 1829 II 3 mitübertragen am. 25. August 1994.
----	----	---

Abteilung 3:

Lfd. Nr.	Lfd. Nr des belasteten Grdst.	Betrag	Hypotheken; Grundschulden, Rentenschuld
1	1, 2, 3, 4, 5, 7, 8, 9, 10, 11, 12, 14, 15, 16, 17, 18	1.200.000,00 DM	Grundschuld zu Gunsten der Eigentümerin Firma Mineralbrunnen Überkingen-Teinach Aktiengesellschaft, Sitz in Bad Überkingen im Betrage von einer Millionzweihunderttausend Deutsche Mark, verzinslich vom 1. Januar 1954 an zu 9% jährlich und jederzeit ohne Kündigung fällig. Die Grundschuld hat gleichen Rang mit der Grundschuld Nr. 2 über 1.200.000,- DM. Eingetragen am 30. November 1953 in Heft 135 Abt. III Nr. 14. Mitübertragen, den 7. Februar 1991.
2	1, 2, 3, 4, 5, 7, 8, 9, 10, 11, 12, 14, 15, 16, 17, 18	1.200.000,00 DM	Grundschuld zu Gunsten der Eigentümerin Firma Mineralbrunnen Überkingen-Teinach Aktiengesellschaft, Sitz in Bad Überkingen im Betrage von einer Millionzweihunderttausend Deutsche Mark, verzinslich vom 1. Januar 1954 an zu 9% jährlich und jederzeit ohne Kündigung fällig. Die Grundschuld hat gleichen Rang mit der Grundschuld Nr. 1 über 1.200.000,- DM. Eingetragen am 30. November 1953 in Heft 135 Abt. III Nr. 15. Mitübertragen, den 7. Februar 1991.
3	1, 2, 3, 4, 5, 7, 8, 9, 10, 11, 12, 14, 15, 16, 17, 18, 19, 20, 27, 29, 32, 33, 35, 36, 39, 43, 44, 49, 50, 51, 52, 53, 54, 55, 56, 58, 59, 78	3.000.000,00 DM	Grundschuld zu Gunsten der Eigentümerin Firma Mineralbrunnen Überkingen-Teinach Aktiengesellschaft, Sitz in Bad Überkingen im Betrage von drei Millionen Deutsche Mark, verzinslich zu 10% jährlich. Unter Bezugnahme auf die Bewilligung vom 29. Dezember 1972. Die Grundschuld hat gleichran Rang mit der Grundschuld Nr. 4 über 1.000.000,- DM und Nr. 2 über 1.200.000,- DM eingeräumt worden. Eingetragen am 7. Februar 1973 in Heft 135 Abt. IINr. 16. Mitübertragen, den 7. Februar 1991.

Anlage 6.3.1(b)(i) - Entnahmestellen Überkingen

4	1, 2, 3, 4, 5, 7, 8, 9, 10, 11, 12, 14, 15, 16, 17, 18, 19, 20, 27, 29, 32, 33, 35, 36, 39, 43, 44, 49, 50, 51, 52, 53, 54, 55, 56, 58, 59, 78	1.000.000,00 DM	Grundsuld zu Gunsten der Eigentümerin Firma Mineralbrunnen Überkingen-Teinach Aktiengesellschaft, Sitz in Bad Überkingen im Betrage von einer Million Deutsche Mark, verzinslich zu 10% jährlich. Unter Bezugnahme auf die Bewilligung vom 29. Dezember 1972. Die Grundsuld hat gleichen Rang mit den Grundsulden Nr. 3 über 3.000.000,-DM. Der Grundsuld ist gleicher Rang mit den Grundsulden Nr. 1 über 1.200.000,- DM und Nr. 2 über 1.200.000,-DM eingeräumt worden. Eingetragen am 7. Februar 1973 in Heft 135 Abt. IIINr. 17. Mitübertragen, den 7. Februar 1991.
5	1, 2, 3, 4, 5, 7, 8, 9, 10, 11, 12, 14, 15, 16, 17, 18, 19, 20, 27, 29, 32, 33, 35, 36, 39, 43, 44, 49, 50, 51, 52, 53, 54, 55, 56, 58, 59, 63, 66, 68, 71, 72, 73, 74, 75, 76, 77, 78	5.000.000,00 DM	Grundsuld für die Kreissparkasse Göppingen in Göppingen über fünf Millionen Deutsche Mark, verzinslich mit 15% jährlich. Unter Bezugnahme auf die Bewilligung vom 21. Juli 1986. Eingetragen am 11. September 1986 in Heft 135 Abt. IIINr. 18. Mitübertragen, den 7. Februar 1991.
			Nr. 1-5 bei Neufassung der Abteilung eingetragen am 24.09.2008. Köberl

Grundbuch von Überkingen, Heft-Nr. 2385

Lfd. Nr.	Flur/Karte	Flst.-Nr.	Bezeichnung, Wirtschaftsart und Lage	Größe in qm	Bohrloch
1	NO 0847	683/10	Autal, Gebäude- und Freifläche	661	B188
zu 1	Wässerungsrecht zum Wasserholen auf Parz.Nr.683/2 zugleich Fußwegrecht, Umgeschrieben am 26. Juni 1900				

Abteilung 1:

Lfd. Nr.	Eigentümer	Lfd.Nr. der Grd.st. im Bestandsverzeichnis		
1	Mineralbrunnen Überkingen-Teinach AG in Bad Überkingen			

Abteilung 2:

Lfd. Nr.	Lfd. Nr des belasteten Grdst.	Lasten und Beschränkungen
1	1	Überfahrt zu Gunsten von Parz.Nr. 683/2.3.4 bis 688, 691, 692. Umgeschrieben am 26. Juni 1900. Hierher aus Blatt 1439 Abt. II Nr. 3 mitübertragen am 24.05.2005. Erhardt

Abteilung 3:

Keine Eintragung

Grundbuch von Überkingen, Heft-Nr. 2386

Lfd. Nr.	Flur/Karte	Flst.-Nr.	Bezeichnung, Wirtschaftsart und Lage	Größe in qm	Bohrloch
1	NO 0948	589/i	Wert, Gebäude u. Freifläche	400	B189
zu 1	Wässerungsrecht zum Wasserholen auf Parz.Nr.625/1 zugleich Fußwegrecht. Den 30.Mai 1900				

Abteilung 1:

Lfd. Nr.	Eigentümer	Lfd.Nr. der Grd.st. im Bestandsverzeichnis		
1	Mineralbrunnen Überkingen-Teinach AG in Bad Überkingen			

Abteilung 2:

Keine Eintragung

Abteilung 3:

Keine Eintragung

Grundbuch von Überkingen, Heft-Nr. 353

Lfd. Nr.	Flur/Karte	Flst.-Nr.	Bezeichnung, Wirtschaftsart und Lage	Größe in qm	Bohrloch
1	NO 0949	388/4	Krähwinkel, Verkehrsfläche	375	

Abteilung 1:

Lfd. Nr.	Eigentümer	Lfd.Nr. der Grd.st. im Bestandsverzeichnis	

Handwritten signatures and initials, including a large '17' and a circular scribble.

Anlage 6.3.1(b)(i) - Entnahmestellen Überkingen

1	3. Firma Mineralbrunnen Überkingen-Teinach AG mit Sitz in Bad Überkingen - Anteil 3267/56940 -			
---	--	--	--	--

Abteilung 2:

Lfd. Nr.	Lfd. Nr des belasteten Grdst.	Lasten und Beschränkungen
1	1	Grunddienstbarkeit für die Grundstücke Parz.Nr. 385 mit Geb.Nr.1 Krähwinkel (35a 56qm), Parz.Nr.401/1 mit Geb.Nr. 10 Krähwinkel (68 a 61 qm), Parz.Nr. 388/1 (73 a 06 qm), Parz.Nr. 388/3 (4 a 50 qm), Parz.Nr. 386 (33 a 68 qm), Parz.Nr. 387 (25 a 24 qm), Parz.Nr. 388/2 (24 a 61 qm), Parz.Nr. 389 mit Geb.Nr. 5 Krähwinkel (13 a 94 qm), Parz.Nr. 397 (17 a 97 qm), Parz.Nr. 398 (16 a 01 qm), Parz.Nr. 401/2 (72 a 13 qm). Parz.Nr. 503/1 (27 a 95 qm), Parz.Nr. 503/3 (63 qm), Parz.Nr. 399 (32 a 67 qm), Parz.Nr. 396 mit Geb.Nr. 9 Krähwinkel (40 a 79 qm), Parz.Nr. 499 (13 a 99 qm), Parz.Nr. 501 (16 a 54 qm), Parz.Nr. 392/2 (17 a 38 qm), Parz.Nr. 390/1 mit Geb.Nr. 6 Krähwinkel (16 a 90 qm) und Parz.Nr. 390/2 (17 a 24 qm) der Gemarkung Bad Überkingen bestehen in dem Recht, das betreffende Grundstück samt der dazugehörigen Brücke über Fluss Nr. 1 als Zugang und Zufahrt zu benützen. Den 21. Oktober 1953. Nr. 1 bei Neufassung der Abteilung eingetragen am 14.01.2009. Merkle

Abteilung 3:

Keine Eintragung

Grundbuch von Hausen, Heft-Nr. 5203

Lfd. Nr.	Flur/Karte	Flst.-Nr.	Bezeichnung, Wirtschaftsart und Lage	Größe in qm	Bohrloch
6	NO 0947	94/1	Untere Wiesen, Landwirtschaftsfläche	10.362	B148
7	NO 0946	468/7	Au, Gebäude- und Freifläche	950	B158
8	NO 0946	387/2	Letten, Gebäude- und Freifläche	550	B159
zu 8	Von den früheren Parz. Nr. 386. 387 herrührend: Überfahrtsrecht s. Serv.Buch Bl. 91.				

Abteilung 1:

Lfd. Nr.	Eigentümer	Lfd.Nr. der Grd.st. im Bestandsverzeichnis	
1	Mineralbrunnen Überkingen-Teinach AG in Bad Überkingen		

Abteilung 2:

Lfd. Nr.	Lfd. Nr des belasteten Grdst.	Lasten und Beschränkungen	Begünstigter
3	6	Unterhaltung der gemeinschaftlichen Wässerungsstellfalle siehe Servitutenbuch Bl. 33. Umgeschrieben am 11. September 1900. Aus Heft 4025 Abt. II Nr. 49 a) mitübertragen, den 12. November 1992	

Anlage 6.3.1(b)(i) - Entnahmestellen Überkingen

4	6	Auf 31a52 qm, früheres Flst. 94/3: Beschränkte persönliche Dienstbarkeit für die Gemeinde Bad Überkingen, betr. Recht zur Führung eines Abwasserkanals und Benutzungsbeschränkung. Unter Bezugnahme auf die Bewilligung vom 26. Februar 1980. Eingetragen am 28. Februar 1980 in Heft 4025 Abt. II Nr. 49 c). Mitübertragen, den 12. November 1992	
5	7	Belastung der fr. Parz. Nr. 468/3 mit Geb.Nr. 74 (zus. 1h 19a97qm); und der fr. Parz. Nr. 468/2 (17a93qm): Überfahrtslast siehe Servitutenbuch Bl. 107. Umgeschrieben am 8. August 1900. Aus Heft 5028 Abt. II Nr. 4 mitübertragen, den 13. Mai 1993	
6	8	Auf den von den früheren Parz. Nr. 386/387 herrührender Flächen: Überfahrtslast siehe Serv. Buch Bl. 91.. Umgeschrieben am 10.9.1900. Aus Heft 4030 II 44 a, b) mitübertragen am 25. August 1994	
		Nr. 1, 2, 3, 4, 5, 6 bei Neufassung der Abteilung eingetragen am 10.01.2008. Oberländer	

Abteilung 3:

Keine Eintragung

Grundbuch von Hausen, Heft-Nr. 5364

Lfd. Nr.	Flur/Karte	Flst.-Nr.	Bezeichnung	Gesamtgröße	Bohrloch
1	NO 0947	133	Augem, Landwirtschaftsfläche	2.835	B177

Abteilung 1:

Lfd. Nr.	Eigentümer	Lfd.Nr. der Grd.st. im Bestandsverzeichnis		
1	Mineralbrunnen Überkingen-Teinach AG in Bad Überkingen			

Abteilung 2:

Keine Eintragung

Abteilung 3:

Keine Eintragung

Grundbuch von Hausen, Heft-Nr. 5371

Lfd. Nr.	Flur/Karte	Flst.-Nr.	Bezeichnung	Gesamtgröße	Bohrloch
1	NO 0946	431/1	Hintenlauch, Gebäude- und Freifläche	631	B182
zu 1	Überfahrtsrecht s. Serv. Buch Bl. 100.				

Abteilung 1:

Lfd. Nr.	Eigentümer	Lfd.Nr. der Grd.st. im Bestandsverzeichnis		

Anlage 6.3.1(b)(i) - Entnahmestellen Überkingen

1	Mineralbrunnen Überkingen-Teinach AG in Bad Überkingen			
---	--	--	--	--

Abteilung 2:

Lfd. Nr.	Lfd. Nr des belasteten Grdst.	Lasten und Beschränkungen	Begünstigter
1	1	Überfahrtslast s.Serv. Buch Bl. 100. Hierher aus Blatt 5014 Abt. II Nr. 5 mitübertragen am 29 November 2002. Erhardt	

Abteilung 3:

Keine Eintragung

Grundbuch von Hausen, Heft-Nr. 5381

Lfd. Nr.	Flur/Karte	Flst.-Nr.	Bezeichnung	Gesamtgröße	Bohrloch
3	NO 0946	424/3	Brunnenacker, Gebäude- und Freifläche	532	B174
zu 3	Bzgl. fr. Flurstück 424/1 (50 a 74 qm): Überfahrtslast s. Serv. Buch Bl. 98				
zu 3	Bzgl. fr. Flurstück 425 (16 a 92 qm): Überfahrtslast s. Serv. Buch Bl. 98				

Abteilung 1:

Lfd. Nr.	Eigentümer	Lfd.Nr. der Grd.st. im Bestandsverzeichnis	
1	Mineralbrunnen Überkingen-Teinach AG in Bad Überkingen		

Abteilung 2:

Lfd. Nr.	Lfd. Nr des belasteten Grdst.	Lasten und Beschränkungen	Begünstigter
1	3	Auf der von fr. Flst. 424/1 (50 a 34 qm) herrührenden Fläche: Überfahrtslast s. Servitutenbuch Bl. 98. Hierher mitübertragen am 22. April 2003. Ehrhardt	
2	3	Auf der von fr. Parz. Nr. 428/2 (2 a 34 qm) herrührende Fläche: Grunddienstbarkeit für Eisenbahn N. 3 auf Duldung der durch den Eisenbahnbetrieb und der diesem dienenden Einrichtungen und Anlagen erwachsenden Nachteile und Einwirkungen. Nach Maßgabe der Bewilligung vom 12. Mai 1907. Eingetragen am 17. Mai 1909. Hierher mitübertragen am 22. April 2003. Ehrhardt.	

Abteilung 3:

Keine Eintragung

Grundbuch von Unterböhringen, Heft-Nr. 7544

Lfd. Nr.	Flur/Karte	Flst.-Nr.	Bezeichnung, Wirtschaftsart und Lage	Größe in qm	Bohrloch
1	NO 1146	701/1	Wegäcker, Gebäude- und Freifläche	500	B179

Abteilung 1:

Lfd. Nr.	Eigentümer	Lfd.Nr. der Grd.st. im Bestandsverzeichnis		
1	Mineralbrunnen Überkingen-Teinach AG in Bad Überkingen			

Abteilung 2:

Keine Eintragung

Abteilung 3:

Keine Eintragung

Grundbuch von Unterböhringen, Heft-Nr. 7512

Lfd. Nr.	Flur/Karte	Flst.-Nr.	Bezeichnung, Wirtschaftsart und Lage	Größe in qm größe	Bohrloch
1	NO 1046	321/2	Rohr, Landwirtschaftsfläche	644	B170

Abteilung 1:

Lfd. Nr.	Eigentümer	Lfd.Nr. der Grd.st. im Bestandsverzeichnis		
1	Mineralbrunnen Überkingen-Teinach AG in Bad Überkingen			

Abteilung 2:

Keine Eintragung

Abteilung 3:

Keine Eintragung

Grundbuch von Unterböhringen, Heft-Nr. 7540

Lfd. Nr.	Flst.-Nr.	Flst.-Nr.	Bezeichnung	Gesamt- größe	Bohrloch
1	NO 1046	668	Sümpfe, Landwirtschaftsfläche	1.797	B172

Abteilung 1:

Lfd. Nr.	Eigentümer	Lfd.Nr. der Grd.st. im Bestandsverzeichnis		

Handwritten signatures and initials, including a large 'T' and a signature 'SE'.

Anlage 6.3.1(b)(i) - Entnahmestellen Überkingen

1	Mineralbrunnen Überkingen-Teinach AG in Bad Überkingen			
---	--	--	--	--

Abteilung 2:
Keine Eintragung

Abteilung 3:
Keine Eintragung

Handwritten signature and initials in black ink, consisting of a stylized 'J' or 'I' followed by a cursive signature.

Anlage 6.3.1(b)(ii) - Teilflächen Bad Überkingen

17



Anlage *** Grundstücksteilflächen Bad Überkingen

Von dem im Grundbuch von Überkingen, Heft Nr. 1800 eingetragenen Grundstücke Flst. 331, 418, 420, 435/1 und 614 werden Teilflächen übertragen, und zwar

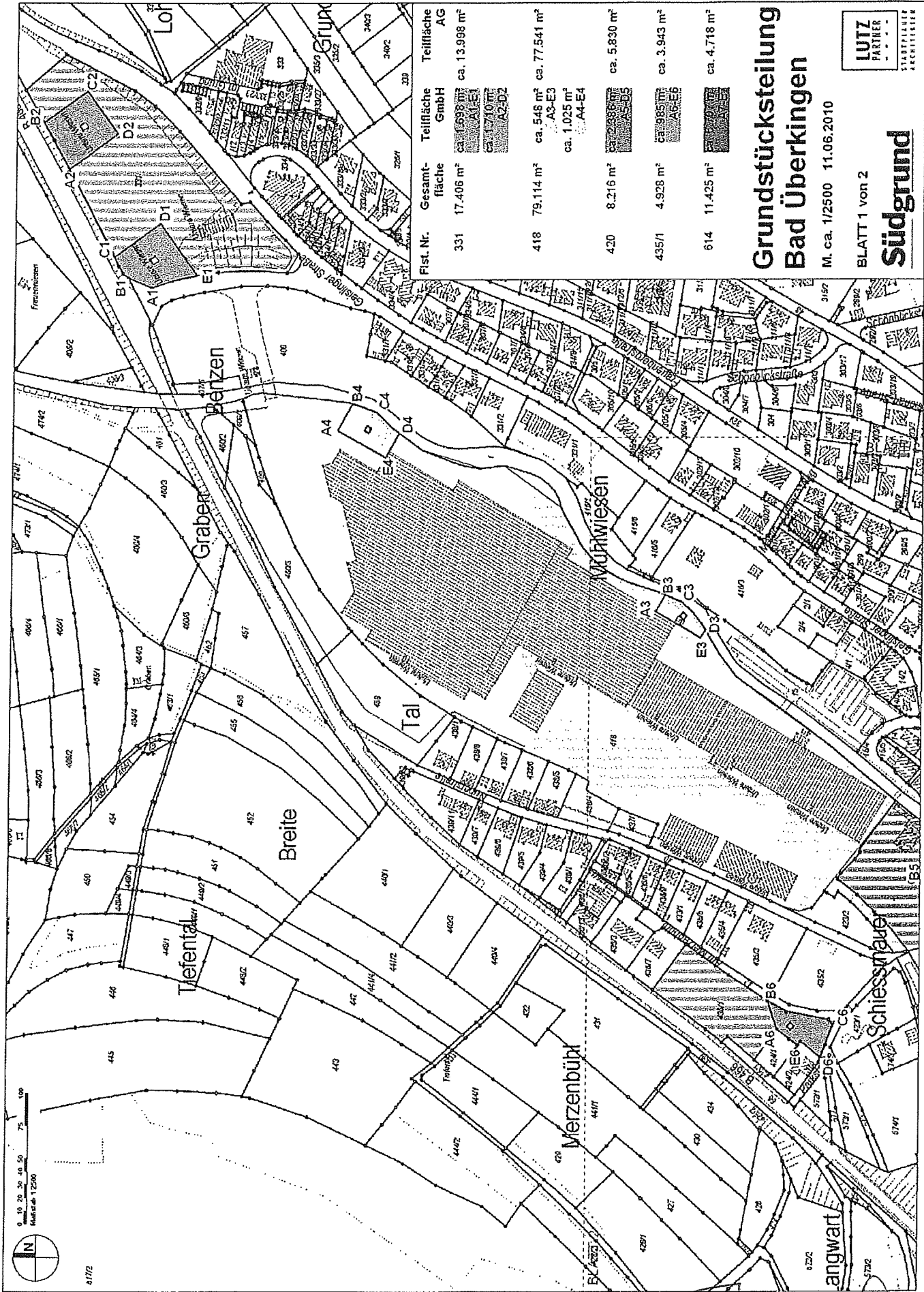
1. von Flst. 331 eine Teilfläche von 1.698 m² und von Teilfläche von 1.710 m², welche in dem dieser Anlage *** beigefügten Lageplan „Grundstücksteilung Bad Überkingen“ (bestehend aus 2 Blättern) mit den Buchstaben A1 bis E1 bzw. A2 bis D2 bezeichnet sind und in der dieser Anlage *** ebenfalls beigefügten Karte zum VN Nr. ***/2010 vom *** mit den künftigen Flst. Nr. *** und Nr. *** bezeichnet sind;
2. von Flst. 418 eine Teilfläche von 548 m² und von Teilfläche von 1.025 m², welche in dem dieser Anlage *** beigefügten Lageplan „Grundstücksteilung Bad Überkingen“ (bestehend aus 2 Blättern) mit den Buchstaben A3 bis E3 bzw. A4 bis E4 bezeichnet sind und in der dieser Anlage *** ebenfalls beigefügten Karte zum VN Nr. ***/2010 vom *** mit den künftigen Flst. Nr. *** und Nr. *** bezeichnet sind;
3. von Flst. 420 eine Teilfläche von 2.386 m², welche in dem dieser Anlage *** beigefügten Lageplan „Grundstücksteilung Bad Überkingen“ (bestehend aus 2 Blättern) mit den Buchstaben A5 bis D5 bezeichnet ist und in der dieser Anlage *** ebenfalls beigefügten Karte zum VN Nr. ***/2010 vom *** mit der künftigen Flst. Nr. *** bezeichnet ist;
4. von Flst. 435/1 eine Teilfläche von 985 m², welche in dem dieser Anlage *** beigefügten Lageplan „Grundstücksteilung Bad Überkingen“ (bestehend aus 2 Blättern) mit den Buchstaben A6 bis E6 bezeichnet ist und in der dieser Anlage *** ebenfalls beigefügten Karte zum VN Nr. ***/2010 vom *** mit der künftigen Flst. Nr. *** bezeichnet ist;
5. von Flst. 614 eine Teilfläche von 6.707 m², welche in dem dieser Anlage *** beigefügten Lageplan „Grundstücksteilung Bad Überkingen“ (bestehend aus 2 Blättern) mit den Buchstaben A7 bis E7 bezeichnet ist und in der dieser Anlage *** ebenfalls beigefügten Karte zum VN Nr. ***/2010 vom *** mit der künftigen Flst. Nr. *** bezeichnet ist.

Handwritten signature and initials in black ink, consisting of a stylized 'A' and a cursive signature.

Grundstücksteilung
Bad Überkingen

Flist. Nr.	Gesamtfläche	Teilfläche GmbH	Teilfläche AG
331	17.406 m ²	ca 1.698 m ² A1-E1 ca 1.710 m ² A2-D2	ca 13.998 m ²
418	79.114 m ²	ca 548 m ² A3-E3 ca 1.025 m ² A4-E4	ca 77.541 m ²
420	8.216 m ²	ca 2.386 m ² A5-D5	ca 5.830 m ²
435/1	4.928 m ²	ca 985 m ² A6-E6	ca 3.943 m ²
614	11.425 m ²	ca 6.707 m ² A7-E7	ca 4.718 m ²

17 sd



Flst. Nr.	Gesamtfläche	Teilfläche	Teilfläche
331	17.406 m ²	GmbH	AG
		ca. 13.998 m ²	ca. 13.998 m ²
418	79.114 m ²	A3-E3	ca. 77.541 m ²
		A4-E4	ca. 1.025 m ²
420	8.216 m ²	A5	ca. 5.830 m ²
435/1	4.928 m ²	A6-E6	ca. 3.943 m ²
614	11.425 m ²		ca. 4.718 m ²

Grundstücksteilung Bad Überkingen

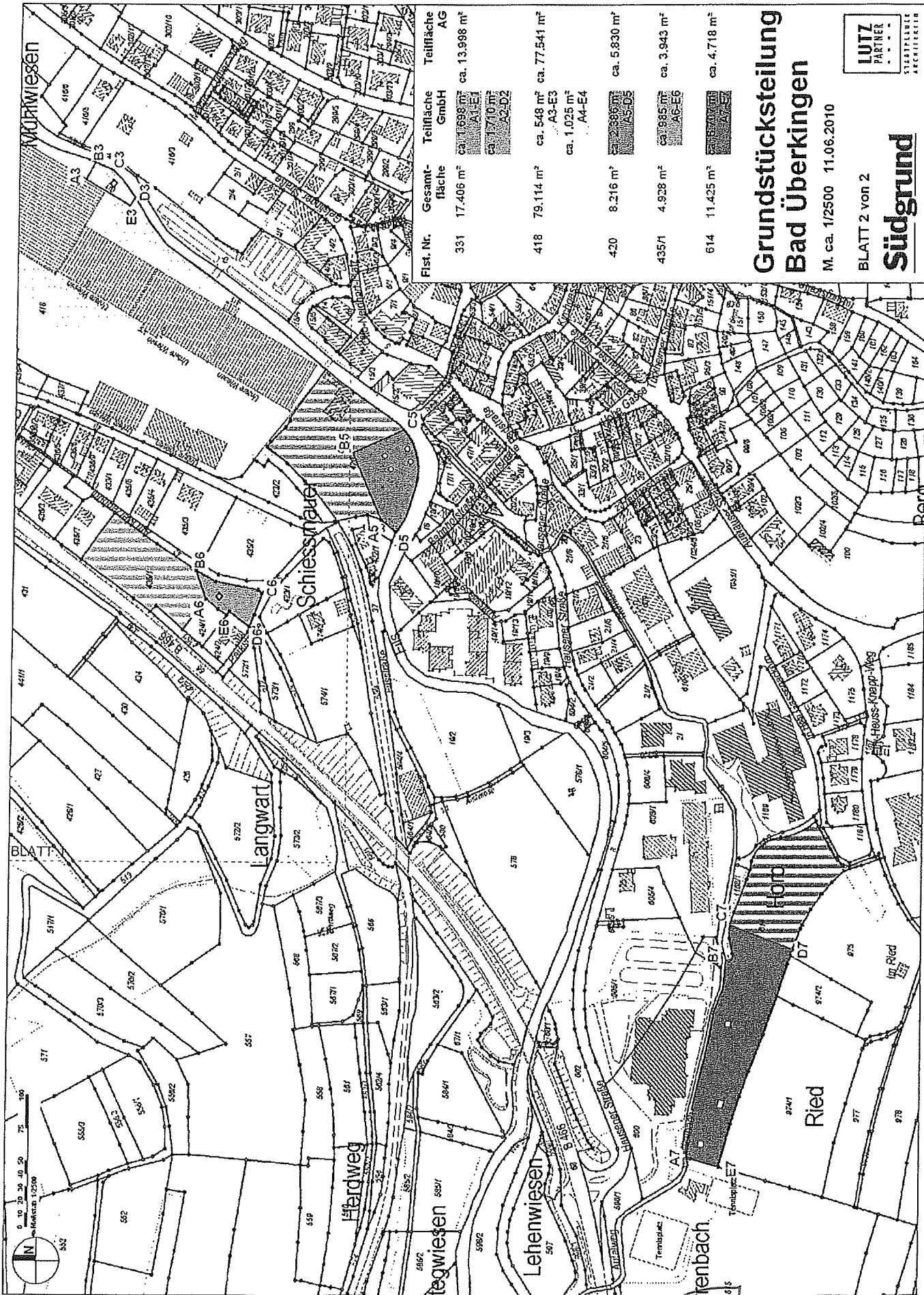
M. ca. 1/2500 11.06.2010

BLATT 1 von 2

Südgrund



[Handwritten signature]



Flst. Nr.	Gesamtfläche	Teilfläche	AG
331	17.406 m ²	GmbH	ca. 13.998 m ²
418	79.114 m ²	ca. 548 m ²	ca. 77.541 m ²
420	8.216 m ²	ca. 1.025 m ²	ca. 7.191 m ²
435/1	4.928 m ²	ca. 1.995 m ²	ca. 2.933 m ²
614	11.425 m ²	ca. 4.718 m ²	ca. 6.707 m ²

Grundstücksteilung Bad Überkingen

M. ca. 1/2500 11.06.2010

BLATT 2 von 2

Südgrund



Handwritten signature and initials in the bottom right corner of the page.

**Anlage 6.3.1(c) - Dienstbarkeiten und sonstige Rechte an Grundstücken
Überkingen**

17 2

Anlage 6.3.1 (c)

Dienstbarkeiten

Gemarkung Überkingen

1. Beschränkte persönliche Dienstbarkeit, eingetragen in Heft 3 auf dem Flst. 407/1 zugunsten der MinAG:
"Beschränkte persönliche Dienstbarkeit für die Mineralbrunnen Überkingen-Teinach Aktiengesellschaft in Bad Überkingen, bestehend in dem Recht zur Führung einer Wasserleitung und Nutzungsbeschränkung. Unter Bezugnahme auf die Bewilligung vom 9. November 1992. Eingetragen am 21. Januar 1993."
2. Beschränkte persönliche Dienstbarkeit, eingetragen in Heft 1667 auf dem Flst. 403 zugunsten der MinAG:
"Beschränkte persönliche Dienstbarkeit für die Mineralbrunnen Überkingen-Teinach Aktiengesellschaft in Bad Überkingen, bestehend in dem Recht zur Führung einer Wasserleitung und Nutzungsbeschränkung. Unter Bezugnahme auf die Bewilligung vom 5. Oktober 1992. Eingetragen am 21. Januar 1993."
3. Beschränkte persönliche Dienstbarkeit, eingetragen in Heft 364 auf dem Flst. 178/6 zugunsten der MinAG:
"b) Beschränkte persönliche Dienstbarkeit für die Mineralbrunnen Überkingen-Teinach AG in Bad Überkingen, betr. Recht zur Führung von 5 Mineralwasserleitungen und Nutzungsbeschränkungen.
Zu a) und b): Unter Bezugnahme auf die Bewilligung vom 30. September 1993 mit unter sich gleichem Rang eingetragen am 4. November 1993"
4. Beschränkte persönliche Dienstbarkeit, eingetragen in Heft 43 auf dem Flst. 65/2 zugunsten der MinAG:
"b) Beschränkte persönliche Dienstbarkeit für die Mineralbrunnen Überkingen-Teinach AG in Bad Überkingen, betr. Recht zur Führung von 5 Mineralwasserleitungen und Nutzungsbeschränkungen.
Zu a) und b): Unter Bezugnahme auf die Bewilligung vom 30. September 1993 mit unter sich gleichem Rang eingetragen am 4. November 1993"
5. Beschränkte persönliche Dienstbarkeit, eingetragen in Heft 169 auf dem Flst. 178/5 und 177 zugunsten der MinAG
"b) Beschränkte persönliche Dienstbarkeit für die Mineralbrunnen Überkingen-Teinach AG in Bad Überkingen, betr. Recht zur Führung von 5 Mineralwasserleitungen und Nutzungsbeschränkungen.
Zu a) und b): Unter Bezugnahme auf die Bewilligung vom 30. September 1993 unter sich gleichem Rang eingetragen am 4. November 1993"
6. Beschränkte persönliche Dienstbarkeit, eingetragen in Heft 1705 auf dem Flst. 178/1 zugunsten der MinAG:
"b) Beschränkte persönliche Dienstbarkeit für die Mineralbrunnen Überkingen-Teinach AG in Bad Überkingen, betr. Recht zur Führung von 5 Mineralwasserleitungen und Nutzungsbeschränkungen.
Zu a) und b): Unter Bezugnahme auf die Bewilligung vom 11. Oktober 1993 mit unter sich gleichem Rang eingetragen am 4. November 1993"
7. Beschränkte persönliche Dienstbarkeit, eingetragen in Heft 52 auf dem Flst. 189 zugunsten der MinAG:
"Beschränkte persönliche Dienstbarkeit für die Firma Mineralbrunnen Überkingen-Teinach AG mit Sitz in Bad Überkingen, bestehend in dem Recht zur Führung von Mineralwasserleitungen, Erdkabel, Datenleitung und Zubehör und Bau- und



Anlage 6.3.1(c) - Dienstbarkeiten und sonstige Rechte an Grundstücken Überkingen


Nutzungsbeschränkungen.

Unter Bezugnahme auf die Bewilligung vom 10.11.1999. Eingetragen am 2.3.2000."

8. Beschränkte persönliche Dienstbarkeit, eingetragen in Heft 1583 auf dem Flst. 401/2 zugunsten der MinAG:
"Beschränkte persönliche Dienstbarkeit für die Mineralbrunnen Überkingen-Teinach Aktiengesellschaft in Bad Überkingen, bestehend in dem Recht zur Führung einer Wasserleitung und Nutzungsbeschränkungen.
Unter Bezugnahme auf die Bewilligung vom 12. Oktober 1992 / 16. November 1992. Eingetragen am 1. Juli 1993."
9. Beschränkte persönliche Dienstbarkeit, eingetragen in Heft 100 auf dem Flst. 173 zugunsten der MinAG:
"Beschränkte persönliche Dienstbarkeit für die Firma Mineralbrunnen Überkingen-Teinach AG in Bad Überkingen, betr. Recht zur Führung einer Mineralwasserleitung.
Unter Bezugnahme auf die Bewilligung vom 17. Mai 1984."
10. Grunddienstbarkeit, eingetragen in Heft 347 auf dem Flst. 608/1 zugunsten des Flst. 614 (Eigentümer MinAG):
"Grunddienstbarkeit für den jeweiligen Eigentümer des Grundstücks Flst. 614 Gemarkung Bad Überkingen mit 114,11 a, bestehend in dem Recht zur Haltung einer Mineralwasserleitung sowie in einem Geh- und Fahrrecht.
Unter Bezugnahme auf die Bewilligung vom 20.März 1980."

Gemarkung Hausen

1. Beschränkte persönliche Dienstbarkeit, eingetragen in Heft 5209 auf dem Flst. 380/1 zugunsten der MinAG:
"Beschränkte persönliche Dienstbarkeit für die Mineralbrunnen Überkingen-Teinach Aktiengesellschaft in Bad Überkingen, bestehend in dem Recht zur Führung einer Wasserleitung und Nutzungsbeschränkung.
Unter Bezugnahme auf die Bewilligung vom 25.September 1992. Eingetragen am 21.Januar 1993."
2. Beschränkte persönliche Dienstbarkeit, eingetragen in Heft 4068 auf dem Flst. 167 zugunsten der MinAG:
"Beschränkte persönliche Dienstbarkeit für die Mineralbrunnen Überkingen-Teinach Aktiengesellschaft in Bad Überkingen, bestehend in dem Recht zur Führung einer Wasserleitung und Nutzungsbeschränkungen.
Unter Bezugnahme auf die Bewilligung vom 6.August 1992. Eingetragen am 21. Januar 1993."
3. Grunddienstbarkeit, eingetragen in Heft 5010 auf dem Flst. 90 zugunsten des Flst. 94/1 (Eigentümer MinAG):
"Grunddienstbarkeit für den jeweiligen Eigentümer des Flst. 94/1 mit 103,62 a Gemarkung Hausen/Fils, bestehend in einem Zugangs- und Zufahrtsrecht.
Unter Bezugnahme auf die Bewilligung vom 15.Dezember 1993, eingetragen am 23.Februar 1994."
4. Beschränkte persönliche Dienstbarkeit, eingetragen in Heft 5028 auf dem Flst. 468/2 zugunsten der MinAG:
"Beschränkte persönliche Dienstbarkeit für die Firma Mineralbrunnen Überkingen-Teinach Aktiengesellschaft in Bad Überkingen betr. Wasserleitungsrecht und Nutzungsbeschränkungen. Unter Bezugnahme auf die Bewilligung vom 2.Juni 1997 eingetragen am 3. Juni 1997."
5. Grunddienstbarkeit, eingetragen in Heft 4030 auf dem Flst. 387 zugunsten der MinAG:

 2

Anlage 6.3.1(c) - Dienstbarkeiten und sonstige Rechte an Grundstücken Überkingen

"Beschränkte persönliche Dienstbarkeit für die Mineralbrunnen Überkingen-Teinach Aktiengesellschaft in Bad Überkingen, bestehend in dem Recht zur Führung einer Wasserleitung und Nutzungsbeschränkungen.

Unter Bezugnahme auf die Bewilligung vom 2. Februar 1993, eingetragen am 15. Februar 1993."

Sonstige Rechte an Grundstücken, die der MinAG zustehen:

Gemarkung Überkingen

1. Die Gemeinde als Eigentümerin des Flst. 2/5 Rötelbach mit 46 qm, Bach N4. 2, verpflichtet sich aufgrund der Urkundenrolle III 256/2007, Notariat Geislingen III, Notar Oberländer gegenüber der MinAG diese Fläche nicht für Dauerparkplätze zu nutzen oder zur Verfügung zu stellen. Die Nutzung ist zu erteilen, wenn von Seiten der Gemeinde alle erforderlichen Vorkehrungen zum sicheren Schutz der naheliegenden Helfenstein-Quelle getroffen werden.
2. Gestattungsvertrag vom 18./26.04.1994 zwischen dem Forstamt Geislingen und der MinAG auf Flst. 665, Kempthaldeausfahrt, Gemarkung Überkingen eine 16 m lange Wasserleitung mit Elektrokabel, Datenübertragungskabel und Kontrollschacht zu verlegen und zu belassen.
3. Nutzungsvertrag vom 10./16.11.1993 zwischen der Gemeinde Bad Überkingen und der MinAG: Die Gemeinde gestattet der MinAG entsprechend der Eintragung im Lageplan vom 04.06.1993 (Anlage 2) öffentliche Straßen, Wege, Anlagen und Grundstücke der Gemeinde zur Verlegung von Mineralwasserleitungen zu benutzen. Vertragsbeginn ist der 01.01.1993. Das Recht auf die Benutzung wird zunächst auf 20 Jahre eingeräumt. Der Vertrag verlängert sich um jeweils weitere 10 Jahre, wenn er nicht mit einer Frist von mindestens 2 Jahren gekündigt wird. Für die ersten 20 Jahre der Nutzung wird eine einmaliges Entgelt in Höhe von DM 200.000,- vereinbart. Über die Höhe des Nutzungsentgeltes für die Folgezeit ist rechtzeitig neu zu verhandeln.

Gemarkung Unterböhringen

1. Vereinbarung vom 17./19.06.1998 mit Nachtrag vom 14./20.09.2005 zwischen Herr Erich Rösch, Oberböhringer Str. 24, 73337 Bad Überkingen und der MinAG zur Inanspruchnahme des Grundstücks 295, Gemarkung Unterböhringen, die Versuchsbohrung B 151 auf dem Grundstück zu belassen und als Beobachtungspegel zu nutzen. Die Vereinbarung ist unbefristet und kann von beiden Seiten mit einer Frist von 2 Jahren zum Jahresende gekündigt werden.

 3

Anlage 6.3.1(d) - Betriebsgelände Überkingen

17 2

Anlage 6.3.1 (d) Betriebsgelände Überkingen

Sämtliche im folgenden aufgelisteten Grundstücke sind Teil des Betriebsgeländes Überkingen, jedoch mit folgenden Ausnahmen:

Der rot schraffierte Bereich des Flst. 418, GB 1800, Gemarkung Bad Überkingen stellt das Dienstleistungszentrum I (kurz: DLZ I) dar und ist nicht Teil des Betriebsgeländes Überkingen. Die dort befindlichen Gegenstände sind dem Geschäftsbereich Holding zugeordnet und verbleiben bei der MinAG.

Der grün karierte Bereich des Flst. 418, GB 1800, Gemarkung Bad Überkingen stellt einen Teil des Dienstleistungszentrums II dar und ist nicht Teil des Betriebsgeländes Überkingen. Entsprechend sind die in den oberen Stockwerken befindlichen beweglichen Gegenstände dem Geschäftsbereich Holding zugeordnet und verbleiben bei der MinAG.

Soweit sich bewegliche Gegenstände im (an Dritte vermieteten) Erdgeschoss befinden, sind diese jedoch dem Brunnenbetrieb zugeordnet und werden auf die Überkingen GmbH übertragen.

Weiterhin sind die den Ausgliederungsverträgen beigelegten Anlagelisten für die Zuordnung vorrangig zu berücksichtigen.

Grundbuch von Überkingen, Heft-Nr. 1800

Lfd. Nr.	Flur/Karte	Flst.-Nr.	Bezeichnung, Wirtschaftsart und Lage	Größe in m ²	Bohrloch
2	NO 0948	573/1	Langwart, Waldfläche	1.064	
3	NO 0948	570/2	Eichhalde, Landwirtschaftsfläche	3.398	
5	NO 0948	574/1	Parkstrasse, Gebäude- und Freifläche	5.179	
7	NO 0948	542/1	Eichhalde, Waldfläche	1.796	
8	NO 0948	541	Eichhalde, Waldfläche	3.863	
9	NO 0948	550	Herdweg, Landwirtschaftsfläche	10.330	
10	NO 0948	423/1	Schiessmauer, Landwirtschaftsfläche	2.174	
11	NO 0948	572/1	Langwart, Waldfläche	496	
14	NO 0949	416/2	Mühlwiesen, Verkehrsfläche	144	
15	NO 0948	576	Langwart, Unland	125	
17	NO 0948	572/2	Langwart, Waldfläche	4.457	
18	NO 0948	573/2	Langwart, Landwirtschaftsfläche	3.396	
19	NO 0948	430	Merzenbühl, Landwirtschaftsfläche	1.793	
20	NO 0948	435/1	Merzenbühl, Gebäude- und Freifläche: Die Entnahmestelle auf dem Flurstück 435/1 umfaßt eine noch zu vermessende Teilfläche von ca. 985 m ² , die im beiliegenden Lageplan mit A6, B6 C6 und D6 bezeichnet ist.	Gesamtfläche: 4.928 auszugliedernde Teilfläche: 985	B52
29	NO 0847	705/2	Autal 16, Gebäude- und Freifläche	5.021	
32	NO 0948	426	Merzenbühl, Landwirtschaftsfläche	1.880	
33	NO 0948	424/1	Am Merzenbühl, Gebäude- und Freifläche	601	
35	NO 0949	458	Tal, Landwirtschaftsfläche, Verkehrsfläche	4.846	
39	NO 0948	522/2	Eichhalde, Landwirtschaftsfläche	2.386	
44	NO 0849	208	Hinter dem Weiler, Landwirtschaftsfläche	1.475	

Anlage 6.3.1(d) - Betriebsgelände Überkingen

50	NO 0948	437/1	Nubertstrasse, Gebäude- und Freifläche	596	
51	NO 0949	467/2	Hohenacker, Landwirtschaftsfläche	1.441	
52	NO 0949	470/2	Hinter dem Bühl 1, Gebäude- und Freifläche	2.724	
53	NO 0949	473/1	Hinter dem Bühl, Landwirtschaftsfläche	1.511	
54	NO 0949	474/3	Kreuzacker, Verkehrsfläche	300	
55	NO 0949	416/1	Mühlwiesen, Landwirtschaftsfläche	1.166	
56	NO 0948	441/2	Merzenbühl, Landwirtschaftsfläche	4.665	
58	NO 0948	570/1	Eichhalde, Landwirtschaftsfläche	6.849	
63	NO 0949	460/2	Tal, Landwirtschaftsfläche, Verkehrsfläche	1.073	
66	NO 0949	409/1	Tal, Landwirtschaftsfläche, Verkehrsfläche	434	
68	NO 0949	460/5	Tal, Landwirtschaftsfläche, Verkehrsfläche	4.778	
71	NO 0949	408	Untere Wiesen 21, Gebäude- und Freiflächen	14.015	
73	NO 0949	331	Untere Wiesen 20, 27, 29, Gebäude- und Freifläche: Die Entnahmestellen auf dem Flurstück 331 umfassen eine noch zu vermessende Teilfläche von ca. 1.698 m ² die im beiliegenden Lageplan mit A1, B1, C1, D1 und E1 bezeichnet ist, sowie eine noch zu vermessende Teilfläche von ca. 1.710 m ² die im beiliegenden Lageplan mit A2, B2, C2, und D2 bezeichnet ist. Für die Teilflächen sind Grunddienstbarkeiten für Geh-, Fahrrechte, Leitungsrechte einzutragen.	Gesamtfläche: 17.406 auszugliedernde Teilfläche 1: 1.698 auszugliedernde Teilfläche 2: 1.710	B133, B149,
74	NO 0949	438/4	Nubertstraße, Gebäude- und Freifläche	1.063	
75	NO 0848	604/4	Hausener Strasse, Landwirtschaftsfläche	88	
76	NO 0949	409	Graben, Verkehrsfläche	254	
78	NO 0949	418	Untere Wiesen 1, 2, 3, 4, 4/001, 6, 6/001, 8, 10 Gebäude und Freiflächen: Die Entnahmestellen auf dem Flurstück 418 umfassen eine noch zu vermessende Teilfläche von ca. 548 m ² die im beiliegenden Lageplan mit A3, B3, C3, D3 und E3 bezeichnet ist, sowie eine noch zu vermessende Teilfläche von ca. 1.025 m ² die im beiliegenden Lageplan mit A4, B4, C4, D4 und E4 bezeichnet ist. Für die Teilflächen sind Grunddienstbarkeiten für Geh-, Fahrrechte, Leitungsrechte einzutragen.	Gesamtfläche: 79.114 auszugliedernde Teilfläche 1: 548 auszugliedernde Teilfläche 2: 1.025	B9, B51, Ü-SO 2
94	NO 0949	400/1	Krähwinkel, Landwirtschaftsfläche	2.223	
98	NO 0948	19/3	Filsstrasse, Landwirtschaftsfläche	827	
102	NO 0948	679/5	Autal, Verkehrsfläche	334	
104	NO 0848	614	Horb, Gebäude- und Freifläche, Landwirtschaftsfläche, Verkehrsfläche: Die Entnahmestelle auf dem Flurstück 614 umfaßt eine noch zu vermessende Teilfläche von ca. 6.707 m ² die im beiliegenden Lageplan mit A7, B7, C7 D7 und E7 bezeichnet ist. Für die Teilfläche sind Grunddienstbarkeiten für Geh-, Fahrrechte, Leitungsrechte einzutragen.	Gesamtfläche: 11.425 auszugliedernde Teilfläche: 6.707	B30, B 40, B167, Ü-SO-11
106	NO 0948	19/2	Filsstraße, Erholungsfläche, Verkehrsfläche	6.230	
107	NO 0849	212	Hinter dem Weiler	3.618	

Abteilung 1:

Lfd. Nr.	Eigentümer	Lfd.Nr. der Grd.st. im Bestandsverzeichnis	
-------------	------------	--	--

I Mineralbrunnen
Überkingen-Teinach AG
in Bad Überkingen

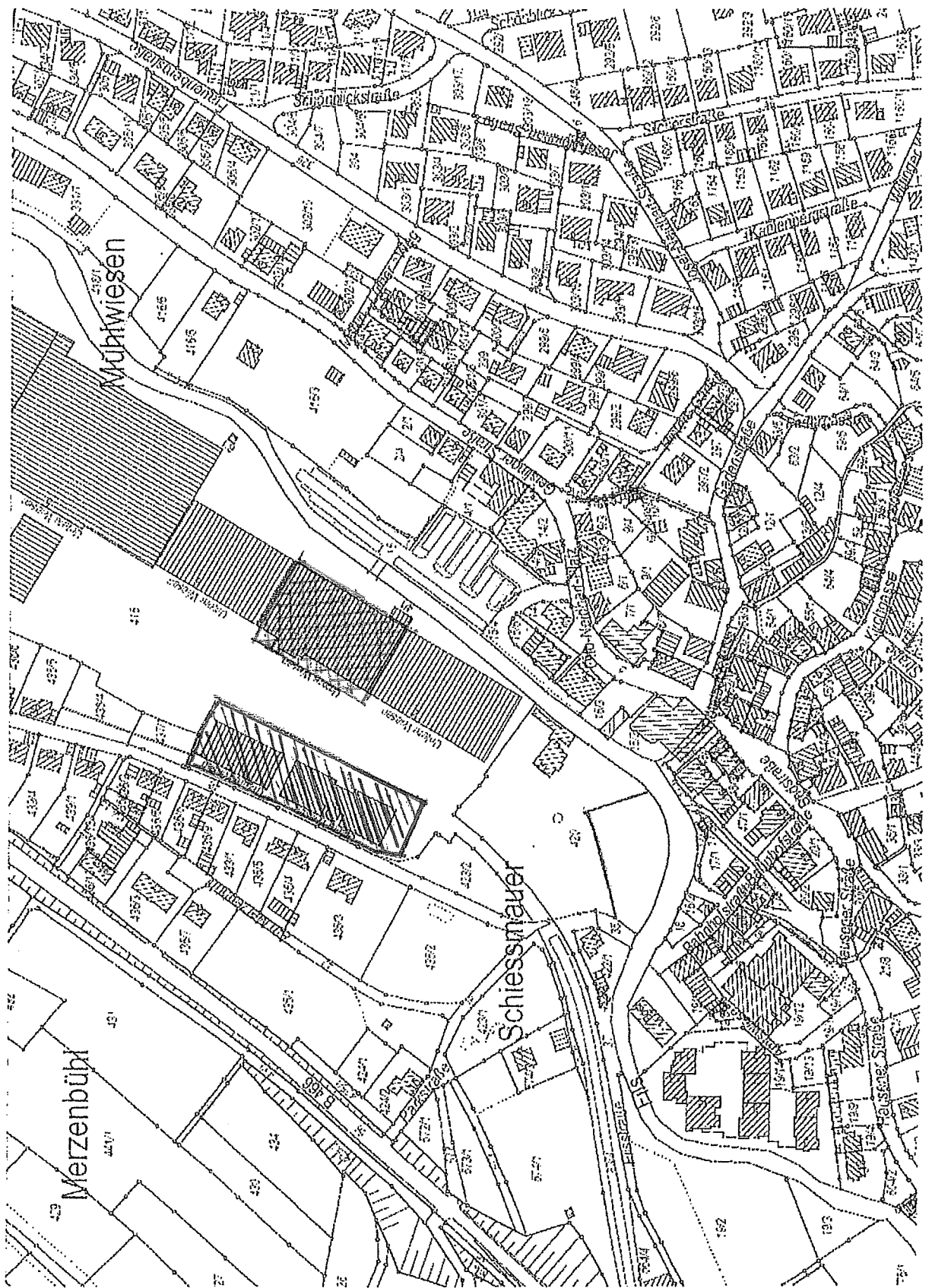
Grundbuch von Hausen, Heft-Nr. 5203

Lfd. Nr.	Flur/Karte	Flst.-Nr.	Bezeichnung, Wirtschaftsart und Lage	Größe in qm	Bohrloch
1	NO 0947	762	Unter der Viehweide, Landwirtschaftsfläche	3.633	
2	NO 0947	763	Beinbrech, Landwirtschaftsfläche	2.383	
4	NO 0947	761	Unter der Viehweide, Landwirtschaftsfläche	2.455	

Abteilung 1:

Mineralbrunnen Überkingen Teinach AG in Bad Überkingen

Handwritten signature and initials, possibly '17' and a cursive name.



Handwritten signature or initials.

Anlage 6.3.3(a) - Arbeitnehmer und Mitarbeiter Überkingen

178

Anlage 6.3.3(a) - Arbeitnehmer und Mitarbeiter Überkingen

Anlage 6.3.3(a) - Arbeitnehmer Überkingen GmbH					
PersNr					
61					
1170					
29					
1169					
45					
79					
120					
1156					
105					
66					
48					
52					
3148					
56					
130					
96					
2897					
3514					
3576					
1737					
118					
1159					
102					
46					
1					
3					
147					
1783					
142					
115					
25					
113					
145					
28					
39					
57					
2974					
151					
99					
2182					
139					
88					
2780					
1155					
2763					
14					
146					
62					

Handwritten signature and initials, possibly 'M' and 'B', located at the bottom right of the page.

Anlage 6.3.3(a) - Arbeitnehmer und Mitarbeiter Überkingen

PersNr					
10					
132					
89					
2314					
155					
163					
161					
103					
1443					
1154					
150					
1428					
2204					
152					
nicht mehr aktiv tätig					
1153					
182					
44					
16					
19					
143					
122					
3091					
38					
59					
67					
1157					
181					
87					
92					
101					
51					
11					
110					
1167					
20					
169					
40					
137					
91					
185					

Handwritten signature and initials, possibly '17' and 'B'.

Anlage 6.4.3 - Sonstige MinAG Grundstücke

178

Grundbuch von Bad Teinach - Zavelstein, Heft-Nr. 2133 T

Lfd. Nr.	Flur/Karte	Flst.-Nr.	Bezeichnung, Wirtschaftsart und Lage	Größe in qm	Bohrung
5	NW 1724	35	Badstraße 41, Otto-Neidhart-Allee 1,3,4,5,6, Gebäude- und Freifläche, Erholungsfläche, Verkehrsfläche, Wasserfläche, Gewässer II. Ordnung, Gewässer verdolt: Von dem Flurstück 35 ist auf den Brunnenbetrieb Teinach eine noch zu vermessende Teilfläche von ca. 10.446 m ² , die im beiliegenden Lageplan mit A1, B1, C1, D, E1, F1 und G1 bezeichnet auszugliedern. Grunddienstbarkeiten für Geh-, Fahr- und Leitungsrechte sind einzutragen.	Gesamtfläche: 27.831 auszugliedernde Teilfläche: 10.446	B 16
4	NW 1724	117/5	Hofrat-Dr. Wurm-Straße 1, Gebäude- und Freifläche	888	
6	NW 1724	52	Umlandstraße Grünland	572	
7	NW 1723	115/1	Badstraße, Verkehrsfläche	1.482	
9	NW 1723	107/1	Badstraße, Grünland	763	
13	NW 1724	66/14	Umlandstraße 2/2, Garage, Gebäude- und Freifläche	61	

Abteilung 1:

Mineralbrunnen Überkingen Teinach AG in Bad Überkingen

Grundbuch von Liebelsberg, Heft-Nr. 1143 L

Lfd. Nr.	Flur/Karte	Flst.-Nr.	Bezeichnung, Wirtschaftsart und Lage	Größe in qm	Bohrung
1	NW 1724	666	Teinachtal 18, Gebäude- und Freifläche	664	
3	NW 1724	659	Oberes Teinachtal 16, (Schutzhütte), Anlage, Gebäude- und Freifläche, Erholungsfläche: Von dem Flurstück 659 ist auf den Brunnenbetrieb Teinach eine noch zu vermessende Teilfläche von ca. 925 m ² , die im beiliegenden Lageplan mit A3, B3, C3 und D3 bezeichnet ist, auszugliedern. Grunddienstbarkeiten für Geh-, Fahr- und Leitungsrechte sind einzutragen.	Gesamtfläche: 37.148 auszugliedernde Teilfläche: 925	BW 3
9	NW 1724	667/1	Oberes Teinachtal 9: Gebäude- und Freifläche, Erholungsfläche, Wasserfläche, Gewässer II. Ordnung, Gewässer verdolt: Von dem Flurstück 667/1 ist auf den Brunnenbetrieb Teinach eine noch zu vermessende Teilfläche von ca. 30.363 m ² , die im beiliegenden Lageplan mit A4, B4, C4, D4, E4 und F4 bezeichnet ist, auszugliedern. Grunddienstbarkeiten für Geh-, Fahr- und Leitungsrechte sind einzutragen.	Gesamtfläche 31.865 auszugliedernde Teilfläche: 30.363	
16	NW 1625	580/7	Teinachtal 28, Verkehrsfläche: Von dem Flurstück 580/7 ist auf den Brunnenbetrieb Teinach eine noch zu vermessende Teilfläche von ca. 9.551 m ² , die im beiliegenden Lageplan mit A3, B3, C3 und D3 bezeichnet ist, auszugliedern. Grunddienstbarkeiten für Geh-, Fahr- und Leitungsrechte sind einzutragen.	Gesamtfläche: 9707 auszugliedernde Teilfläche: 9.551	

Abteilung 1:

Mineralbrunnen Überkingen Teinach AG in Bad Überkingen

Grundbuch von Stammheim, Heft-Nr. 6515

Lfd. Nr.	Flur/Karte	Flst.-Nr.	Bezeichnung, Wirtschaftsart und Lage	Größe in qm	Bohrung
1	6016/11	6016/11	Station Teinach	36.108	
2	6016/3	6016/3	Station Teinach 2	20.111	
3	6016/5	6016/5	Großer Brühl	12.979	

Abteilung 1:

Mineralbrunnen Überkingen Teinach AG in Bad Überkingen

Grundbuch von Überkingen, Heft-Nr. 1800

Lfd. Nr.	Flur/Karte	Flst.-Nr.	Bezeichnung, Wirtschaftsart und Lage	Größe in m ²	Bohrloch
1	NO 0948	420	Bahnhofstr. 14, Gebäude- und Freiflächen. Die Entnahmestelle auf dem Flurstück 420 umfaßt eine noch zu vermessende Teilfläche von ca. 2.386 m ² die im beiliegenden Lageplan mit A5, B5, C5 und D 5 bezeichnet ist. Für die Teilfläche sind Grunddienstbarkeiten für Geh-, Fahrrechte, Leitungsrechte einzutragen.	Gesamtfläche: 8.216 auszugliedernde Teilfläche: 2.386	B17, B6, B35, B36
2	NO 0948	573/1	Langwart, Waldfläche	1.064	
3	NO 0948	570/2	Eichhalde, Landwirtschaftsfläche	3.398	
4	NO 0948	423/2	Schiessmauer, Erholungsfläche	1.371	
5	NO 0948	574/1	Parkstrasse, Gebäude- und Freifläche	5.179	
7	NO 0948	542/1	Eichhalde, Waldfläche	1.796	
8	NO 0948	541	Eichhalde, Waldfläche	3.863	
9	NO 0948	550	Herdweg, Landwirtschaftsfläche	10.330	
10	NO 0948	423/1	Schiessmauer, Landwirtschaftsfläche	2.174	
11	NO 0948	572/1	Langwart, Waldfläche	496	
12	NO 0949	15	Badstraße, Verkehrsfläche	4.403	
14	NO 0949	416/2	Mühlwiesen, Verkehrsfläche	144	
15	NO 0948	576	Langwart, Unland	125	
17	NO 0948	572/2	Langwart, Waldfläche	4.457	
18	NO 0948	573/2	Langwart, Landwirtschaftsfläche	3.396	
19	NO 0948	430	Merzenbühl, Landwirtschaftsfläche	1.793	
20	NO 0948	435/1	Merzenbühl, Gebäude- und Freifläche: Die Entnahmestelle auf dem Flurstück 435/1 umfaßt eine noch zu vermessende Teilfläche von ca. 985 m ² , die im beiliegenden Lageplan mit A6, B6 C6 und D6 bezeichnet ist.	Gesamtfläche: 4.928 auszugliedernde Teilfläche: 985	B52
27	NO 0948	435/2	Nuberstrasse 5, Gebäude- und Freifläche	3.190	
29	NO 0847	705/2	Autal 16, Gebäude- und Freifläche	5.021	
32	NO 0948	426	Merzenbühl, Landwirtschaftsfläche	1.880	
33	NO 0948	424/1	Am Merzenbühl, Gebäude- und Freifläche	601	
35	NO 0949	458	Tal, Landwirtschaftsfläche, Verkehrsfläche	4.846	
39	NO 0948	522/2	Eichhalde, Landwirtschaftsfläche	2.386	
44	NO 0849	208	Hinter dem Weiler, Landwirtschaftsfläche	1.475	
50	NO 0948	437/1	Nubertstrasse, Gebäude- und Freifläche	596	
51	NO 0949	467/2	Hohenäcker, Landwirtschaftsfläche	1.441	
52	NO 0949	470/2	Hinter dem Bühl I, Gebäude- und Freifläche	2.724	

Anlage 6.4.3 - Teil 2 Sonstige MinAG Grundstücke Überkingen

53	NO 0949	473/1	Hinter dem Bühl, Landwirtschaftsfläche	1.511	
54	NO 0949	474/3	Kreuzacker, Verkehrsfläche	300	
55	NO 0949	416/1	Mühlwiesen, Landwirtschaftsfläche	1.166	
56	NO 0948	441/2	Merzenbühl, Landwirtschaftsfläche	4.665	
58	NO 0948	570/1	Eichhalde, Landwirtschaftsfläche	6.849	
63	NO 0949	460/2	Tal, Landwirtschaftsfläche, Verkehrsfläche	1.073	
66	NO 0949	409/1	Tal, Landwirtschaftsfläche, Verkehrsfläche	434	
68	NO 0949	460/5	Tal, Landwirtschaftsfläche, Verkehrsfläche	4.778	
71	NO 0949	408	Untere Wiesen 21, Gebäude- und Freiflächen	14.015	
73	NO 0949	331	Untere Wiesen 20, 27, 29, Gebäude- und Freifläche: Die Entnahmestellen auf dem Flurstück 331 umfassen eine noch zu vermessende Teilfläche von ca. 1.698 m ² die im beiliegenden Lageplan mit A1, B1, C1, D1 und E1 bezeichnet ist, sowie eine noch zu vermessende Teilfläche von ca. 1.710 m ² die im beiliegenden Lageplan mit A2, B2, C2, und D2 bezeichnet ist. Für die Teilflächen sind Grunddienstbarkeiten für Geh-, Fahrrechte, Leitungsrechte einzutragen.	Gesamtfläche: 17.406 auszugliedernde Teilfläche 1: 1.698 auszugliedernde Teilfläche 2: 1.710	B133, B149,
74	NO 0949	438/4	Nubertstraße, Gebäude- und Freifläche	1.063	
75	NO 0848	604/4	Hausener Strasse, Landwirtschaftsfläche	88	
76	NO 0949	409	Graben, Verkehrsfläche	254	
77	NO 0948	15/2	Badstraße 12, Gebäude- und Freifläche	1.176	
	NO 0949	15/3	Badstraße, Verkehrsfläche	535	
	NO 0948	15/6	Badstraße, Gebäude- und Freifläche	223	
78	NO 0949	418	Untere Wiesen 1, 2, 3, 4, 4/001, 6, 6/001, 8, 10 Gebäude und Freiflächen: Die Entnahmestellen auf dem Flurstück 4181 umfassen eine noch zu vermessende Teilfläche von ca. 548 m ² die im beiliegenden Lageplan mit A3, B3, C3, D3 und E3 bezeichnet ist, sowie eine noch zu vermessende Teilfläche von ca. 1.025 m ² die im beiliegenden Lageplan mit A4, B4, C4, D4 und E4 bezeichnet ist. Für die Teilflächen sind Grunddienstbarkeiten für Geh-, Fahrrechte, Leitungsrechte einzutragen.	Gesamtfläche: 79.114 auszugliedernde Teilfläche 1: 548 auszugliedernde Teilfläche 2: 1.025	B9, B51, Ü-SO 2
94	NO 0949	400/1	Krähwinkel, Landwirtschaftsfläche	2.223	
98	NO 0948	19/3	Filsstrasse, Landwirtschaftsfläche	827	
102	NO 0948	679/5	Autal, Verkehrsfläche	334	
104	NO 0848	614	Horb, Gebäude- und Freifläche, Landwirtschaftsfläche, Verkehrsfläche: Die Entnahmestelle auf dem Flurstück 614 umfaßt eine noch zu vermessende Teilfläche von ca. 6.707 m ² die im beiliegenden Lageplan mit A7, B7, C7 D7 und E7 bezeichnet ist. Für die Teilfläche sind Grunddienstbarkeiten für Geh-, Fahrrechte, Leitungsrechte einzutragen.	Gesamtfläche: 11.425 auszugliedernde Teilfläche: 6.707	B30, B 40, B167, Ü-SO-11
106	NO 0948	19/2	Filsstraße, Erholungsfläche, Verkehrsfläche	6.230	
107	NO 0849	212	Hinter dem Weiler	3.618	

Abteilung 1:

Lfd. Nr.	Eigentümer	Lfd.Nr. der Grd.st. im Bestandsverzeichnis	
-------------	------------	--	--

1 Mineralbrunnen
Überkingen-Teinach AG
in Bad Überkingen

Grundbuch von Hausen, Heft-Nr. 5203

Lfd. Nr.	Flur/Karte	Flst.-Nr.	Bezeichnung, Wirtschaftsart und Lage	Größe in qm	Bohrloch
1	NO 0947	762	Unter der Viehweide, Landwirtschaftsfläche	3.633	
2	NO 0947	763	Beinbrech, Landwirtschaftsfläche	2.383	
4	NO 0947	761	Unter der Viehweide, Landwirtschaftsfläche	2.455	

Abteilung 1:

Mineralbrunnen Überkingen Teinach AG in Bad Überkingen

Handwritten signature and a rectangular stamp.